





LEGENDA :	
	nově budovaná úložná trasa
	ochranné pásmo trasy
	hranice pozemku KN
	pozemek dotčený stavbou
	pozemek dotčený ochranným pásmem

	<i>Kreslil</i> : Miloslav Žatecký 	<i>Stupeň</i> : PDŮR			
	<i>Zpracoval</i> : Miloslav Žatecký 	<i>Měřítko</i> : 1:500			
	<i>Kontroloval</i> : Ing. Pavel Draždák 	<i>Dne</i> : září 2023			
	<i>Investor</i> : Statutární město Ústí nad Labem, Velká Hradební 2336/8	<i>Zakázka</i> : 4-885/23			
Rozvoj neveřejné městské optické infrastruktury v Ústí nad Labem, lokalita 7 - Předlice				<i>Změna č.:</i>	<i>2</i>
				<i>Číslo výkresu:</i>	<i>C.3.P3</i>
Koordinační situace se zákresem ochranného pásma, 3. část					